



Projekt organizacji ruchu na czas budowy kanalizacji sanitarnej w m. Józefów ul. Szkolna

Tabl. F-8 Nr 1

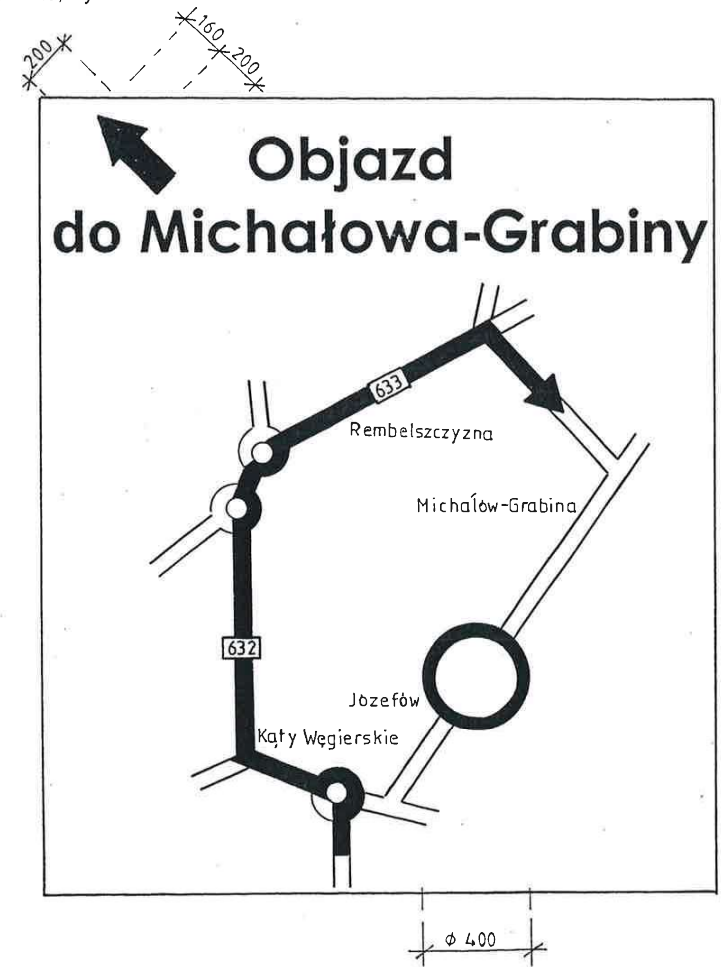
Tło żółte, litery czarne, wys. liter 162mm  
skala 1:20



Projekt organizacji ruchu na czas budowy kanalizacji sanitarnej w m. Józefów ul. Szkolna

Tabl. F-8 Nr 2

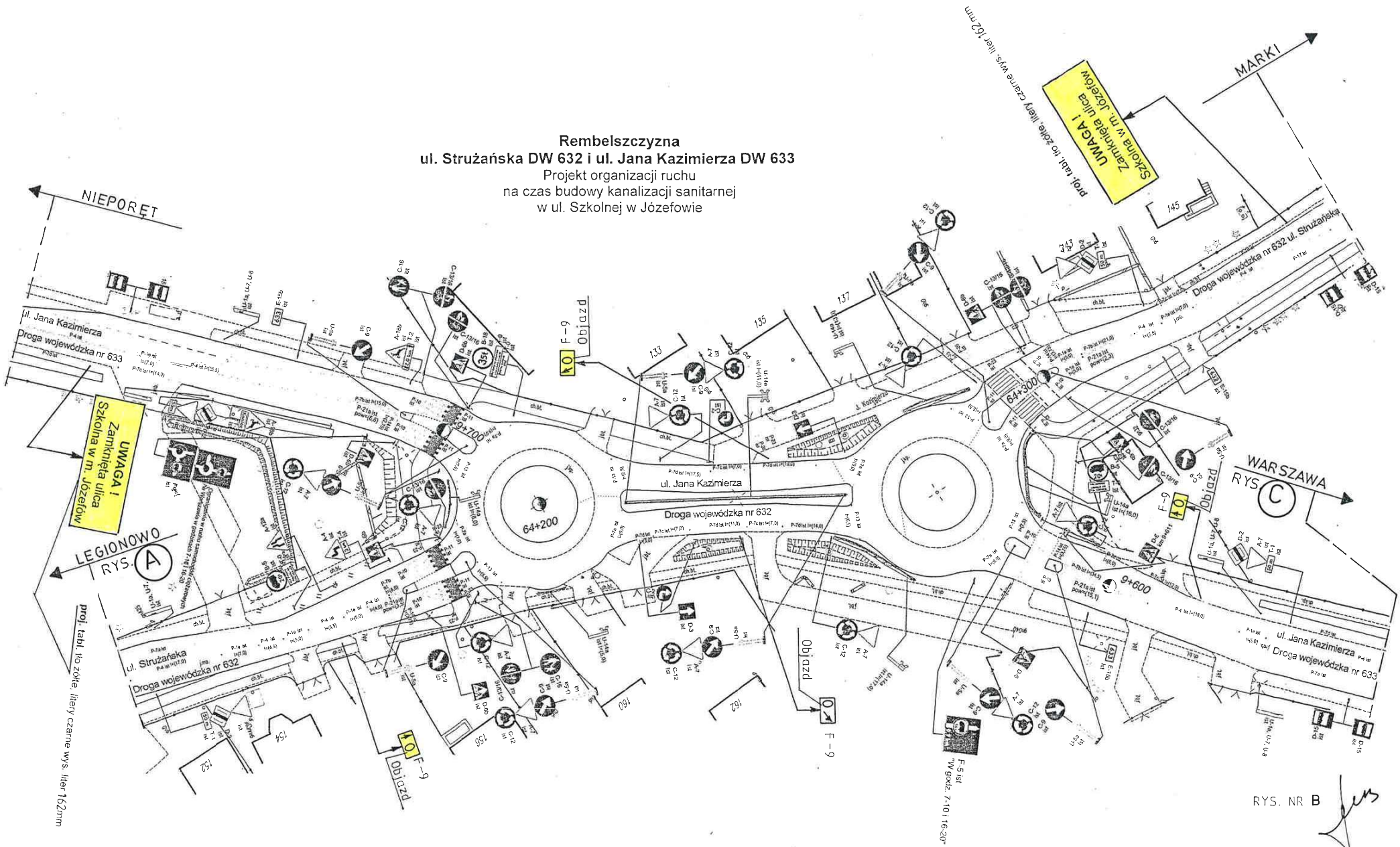
Tło żółte, litery czarne, wys. liter 162mm  
skala 1:20







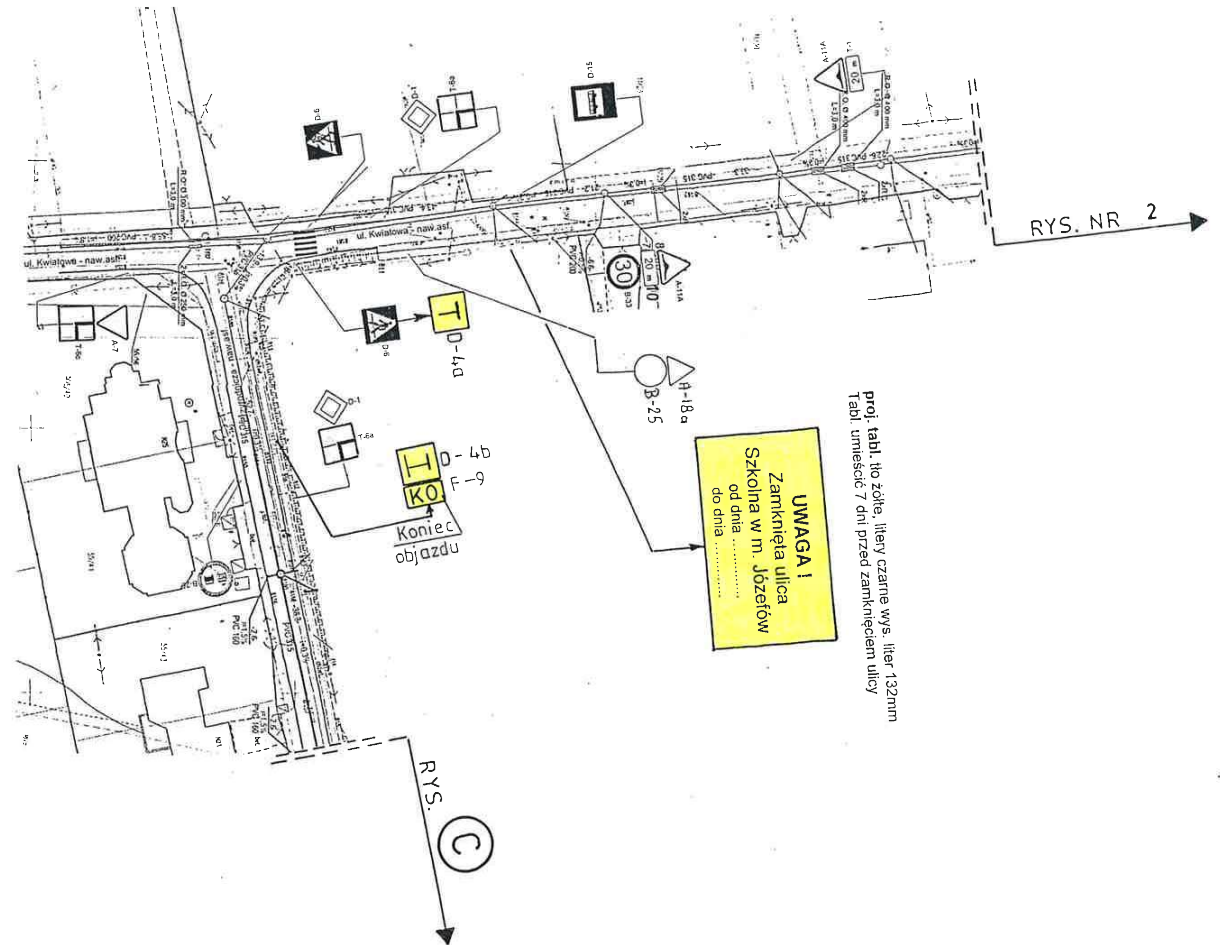
**Rembelszczyzna**  
**ul. Strużańska DW 632 i ul. Jana Kazimierza DW 633**  
Projekt organizacji ruchu  
na czas budowy kanalizacji sanitarnej  
w ul. Szkolnej w Józefowie









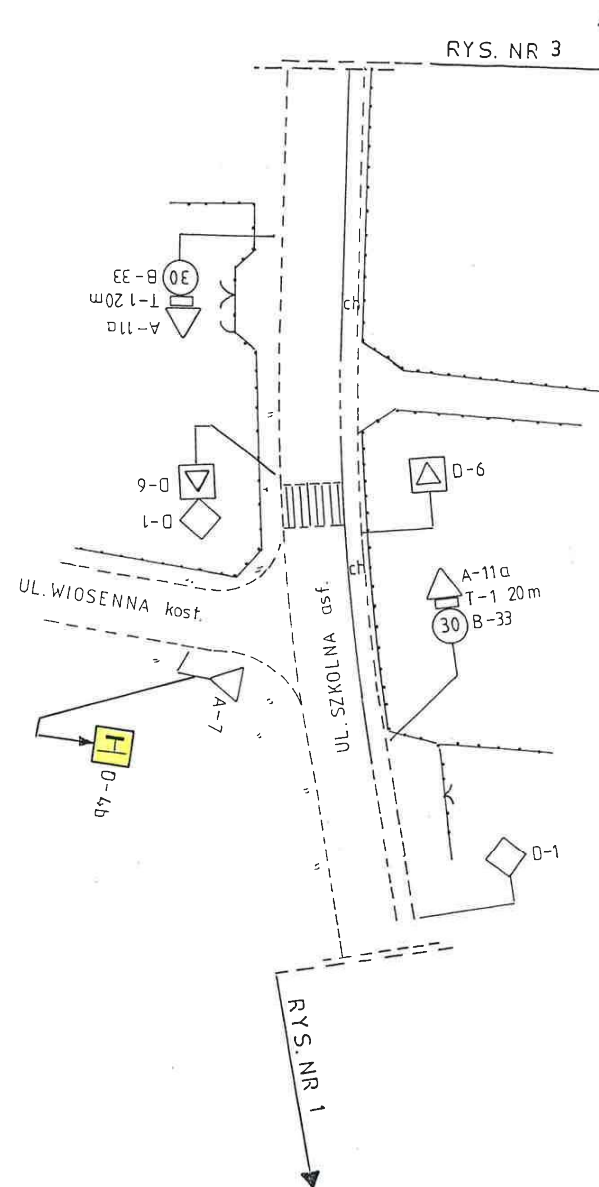
Michałów-Grabina ul. Przyrodnicza - Kwiatowa  
 Projekt organizacji ruchu  
 na czas budowy kanalizacji sanitarnej  
 w ul. Szkolnej w Józefowie  
 skala 1:1000





**UWAGA!**  
 Zamknięta ulica  
 Szkolna w m. Józefów  
 od dnia .....  
 do dnia .....

- OZNACZENIA
-  -znak drogowy istniejący
  -  -znak drogowy projektowany

Józefów gm. Nieporęt  
ul. Szkolna DG 180308W  
Projekt organizacji ruchu  
na czas budowy kanalizacji sanitarnej  
skala 1:500



OZNACZENIA

-  - znak drogowy istniejący
-  - znak drogowy projektowany przy zamknięciu ul. Szkolnej dla ruchu .

