



GAZETA GMINNA

WIEŚCI NIEPORECKIE

SOŁECTWA: Aleksandrów, Beniaminów, Białobrzegi, Izabelin, Józefów, Kąty Węgierskie, Michałów-Grabina, Nieporęt, Rembelszczyzna, Rynia, Stanisławów Pierwszy, Stanisławów Drugi, Wola Aleksandra, Wólka Radzymańska, Zegrze Południowe

Absolutorium dla Wójta Gminy

Podczas sesji w dniu 25 czerwca radni udzielili wójtowi absolutorium, pozytywnie oceniając wykonanie budżetu za 2019 rok.

Zgodnie z wprowadzoną w 2018 roku nowelizacją ustawy o samorządzie gminnym, procedurę udzielenia absolutorium rozpoczęło przedstawienie przez wójta Raportu o stanie gminy za 2019 rok. Dokument ten obejmuje podsumowanie działalności wójta, a w szczególności realizacji polityki gospodarczej, społecznej, oświatowej, kulturalnej i sportowej gminy (treść raportu zamieszczona jest na stronie www.nieporęt.pl). Radni wysłuchali obszernych informacji, składających się na obraz sta-

nu gminy. Zgodnie z procedurą, przedstawienie Raportu zakończyła debata na jego temat, w której każdy radny mógł przedstawić swoje stanowisko. Po debacie odbyło się głosowanie za udzieleniem wójtowi votum zaufania – spośród 12 głosujących – 11 radnych było za, 1 wstrzymał się od głosu. Następnie rozpatrzone zostało sprawozdanie finansowe gminy za 2019 rok wraz ze sprawozdaniem Wójta z wykonania budżetu i informacją o stanie mienia gminy oraz przedstawiona została pozytywna

opinia Regionalnej Izby Obrachunkowej o przedstawionym przez Wójta sprawozdaniu finansowym. Po dyskusji radni przyjęli uchwałę w sprawie zatwierdzenia Sprawozdania finansowego wraz ze Sprawozdaniem z wykonania budżetu Gminy Nieporęt za rok 2019 stosunkiem głosów – 12 za. Uchwała w sprawie udzielenia wójtowi absolutorium z tytułu wykonania budżetu za 2019 rok przyjęta została 10 głosami za, 1 przeciw i 1 wstrzymującym się.

□ B. Wilk



śp. Eugeniusz Woźniakowski – Zasłużony dla Gminy Nieporęt

Podczas sesji Rady Gminy Nieporęt w dniu 28 maja 2020 r. radni nadali pośmiertnie Panu Eugeniuszowi Woźniakowskiemu, Przewodniczącemu Rady Gminy Nieporęt trzech kadencji w latach 2006-2018, honorowy tytuł „Zasłużony dla Gminy Nieporęt”.



Świętej pamięci Eugeniusz Woźniakowski całe życie związany był z gminą Nieporęt i Wólką Radzymańską, gdzie się urodził i mieszkał wraz z rodziną. W latach osiemdziesiątych pełnił funkcję przewodniczącego Rady Sołectkiej w Wólce Radzymańskiej, był także ławnikiem sądowym. Potrzeba dzia-

łania na rzecz lokalnej społeczności skłoniła Go do wzięcia udziału w wyborach samorządowych w 2006 roku. Zdobył wówczas swój pierwszy mandat radnego i od razu wybrany został Przewodniczącym Rady Gminy. Sukces ten powtórzył w kolejnych dwóch kadencjach.

Pan Eugeniusz Woźniakowski przez dwanaście lat wpływał na rozwój gminy, kierując się zawsze ideą samorządności. Czas, kiedy przewodniczył Radzie Gminy Nieporęt to okres rozkwitu gminy, podczas którego uchwalono m.in. „Studium uwarunkowań i kierunków zagospodarowania przestrzennego gminy Nieporęt”, przyjęto kierunki zagospodarowania gminnego Kompleksu Rekreacyjno-Wypoczynkowego Nieporęt-Pilawa i utworzono

Centrum Rekreacji Nieporęt, powołano pierwszą w historii Gminy Nieporęt gminną spółkę z ograniczoną odpowiedzialnością – Centrum Medyczne Nieporęt, wybudowano basen i liczne ścieżki rowerowe oraz zdecydowano o powstaniu pierwszego liceum na terenie naszej gminy. Był członkiem Komisji Oświaty, Kultury, Sportu i Turystyki Rady Gminy Nieporęt przez wszystkie trzy kadencje. Pamiętamy Go jako człowieka wielkiej kultury osobistej, życzliwego, z szacunkiem odnoszącego się do innych i zawsze skłonnego do niesienia pomocy. Eugeniusz Woźniakowski zmarł 24 listopada 2019 roku. Przyznany tytuł „Zasłużony dla Gminy Nieporęt” jest wyrazem uznania dla zasług Pana Przewodniczącego oraz podzię-



kowaniem za wszystkie działania realizowane na rzecz gminy Nieporęt i jej mieszkańców. Akt nadania odebrały podczas sesji – żona śp.

Eugeniusza Woźniakowskiego – Wanda Woźniakowska oraz córka – Lidia Wize.

□ B. Wilk



100 LECIE

BITWY WARSZAWSKIEJ 1920 W GMINIE NIEPORĘT

14 SIERPNIA 2020 GODZ. 17.00
POMNIK 28. PUŁKU STRZELCÓW KANIEWSKICH
WÓLKA RADZYMIŃSKA

PATRONAT HONOROWY

WIĘCZYSTA MAJOWIECKI
Komitet Radziwili



Adam Strusiński
Marszałek Województwa Mazowieckiego



Remontu Kaniewski
Bitwy Warszawskiej 1920

ORGANIZATORZY WSPÓŁORGANIZATORZY



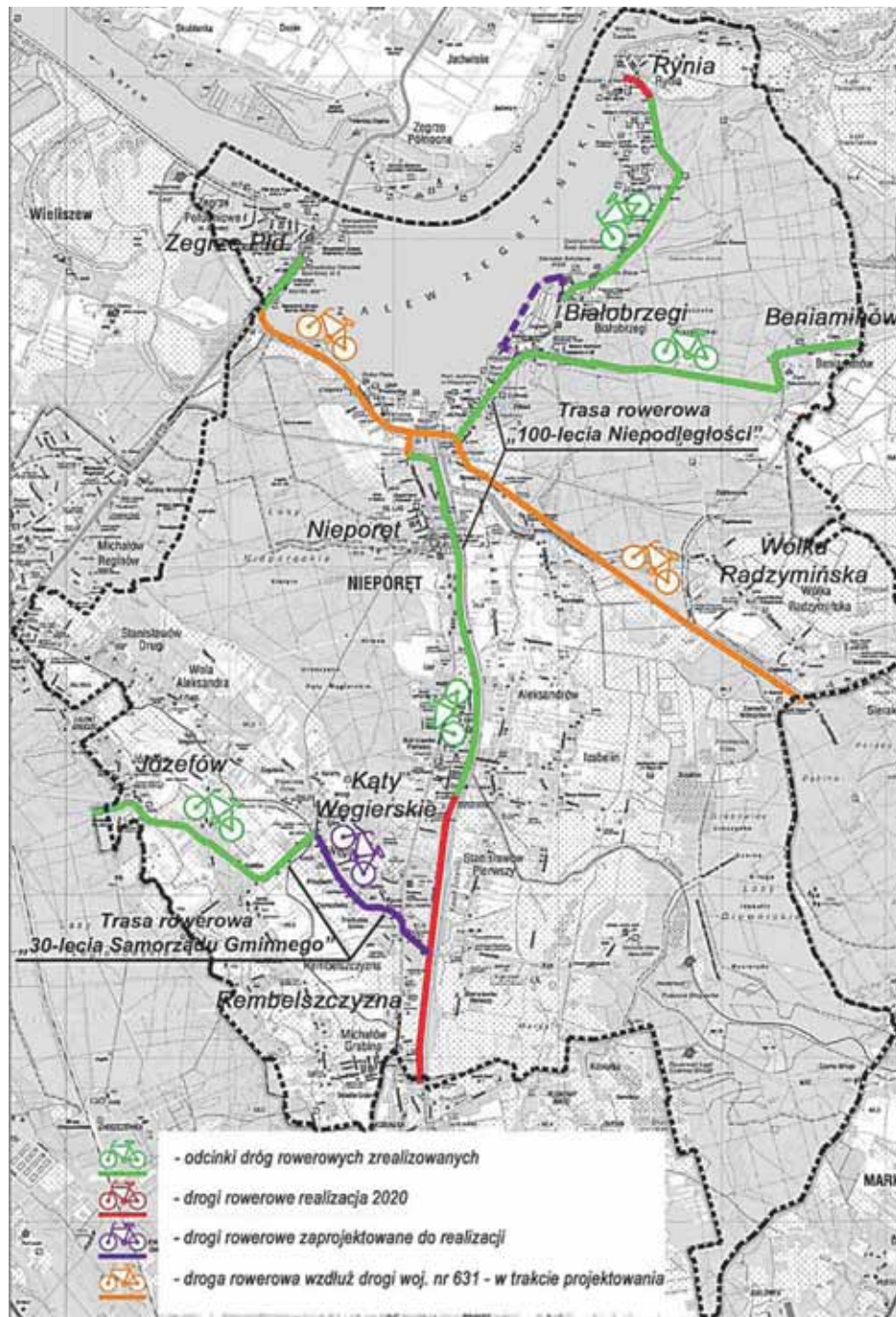
POWIATOWA
LODŹ

PATRONAT MEDIALNY



POWIATOWA
LODŹ

Sieć dróg rowerowych w Gminie Nieporęt



Gmina rozbudowuje sieć dróg rowerowych co obrazuje załącznik graficzny – mapa.

W 2018 roku wybudowano sieć dróg rowerowych o łącznej długości 8,8 km (mapa – kolor zielony), w tym:

- o długości 4,5 km z Białobrzegów do Beniaminowa
 - o długości 2,2 km w Józefowie do granicy z Jabłonką
 - dodatkowo, w 2018 roku Powiat Legionowski wybudował drogę rowerową wzdłuż ulicy Wczasowej – od ulicy Kąpielowej do Spacerowej w Białobrzegach o długości 2,1 km.
- Po zakończeniu budowy dróg rowerowych w Józefowie oraz z Białobrzegów do Benia-

minowa, Gmina przystąpiła do kolejnych inwestycji – przedłużyła drogę rowerową od Józefowa do Kątów Węgierskich, rozpoczęła budowę drogi rowerowej wzdłuż Kanału Żerańskiego oraz budowę drogi rowerowej wzdłuż ul. Spacerowej.

W 2019 roku zakończono ścieżkę rowerową wzdłuż ul. Strużańskiej o dł. 950 mb. W ramach projektu wybudowano łącznie 7,65 km ścieżek rowerowych w tym, poza wyżej wymienioną, ścieżkę rowerową z Białobrzegów do Beniaminowa długości 4,5 km, o nawierzchni asfaltowej oraz ciąg pieszo-rowerowy wzdłuż ulicy Strużańskiej w Józefowie o długości 2,2 km. Wartość pro-



jektu to ok. 6 620 tys. zł. Dofinansowanie unijne ok 5 300 tys. zł.

W 2019 roku rozpoczęto budowę drogi rowerowej wzdłuż Kanału Żerańskiego – na odcinku 8 km od PKP w Nieporęcie do granic Warszawy. Wartość projektu to prawie 10 mln zł. Dofinansowanie unijne stanowi 8 mln zł.

W 2019 roku wykonano I etap inwestycji o długości 4,4 km. W 2020 roku podpisano umowy na realizację II i III etapu drogi rowerowej o długości 3,6 km oraz wprowadzono Wykonawców na budowę. (mapa – kolor czerwony)

Termin realizacji II i III etapu drogi rowerowej to grudzień 2020 rok.

Gmina podjęła również starania o rozszerzenie tego projektu o budowę dodatkowej drogi rowerowej oraz chodnika wzdłuż drogi wojewódzkiej nr 632 na odcinku od ul. Kościelnej w Kątach Węgierskich do wysokości Kanału Żerańskiego w Rembelszczyźnie. Odcinek ma długość ok. 2 km. (mapa – kolor fioletowy)

Zadanie stanowi przedłużenie obecnie realizowanej drogi rowerowej wzdłuż Kanału Żerańskiego. Dzięki budowie ścieżki rowerowej zapewnione będzie bezpośrednie połączenie do wybudowanej drogi rowerowej wzdłuż ulicy Strużańskiej, a przez to połączenie pomiędzy gminami powiatu: wołomińskiego, legionowskiego i nowodworskiego oraz Warszawy.

Gmina kontynuuje budowę ścieżek rowerowych w północno-wschodniej części Gminy. W 2019 r. wybudowano ścieżkę rowerową o długości 975 mb wzdłuż ul. Spacerowej w Białobrzegach. Stanowi ona przedłużenie wybudowanej w 2018 roku ścieżki rowerowej o długości 2,1 km w Białobrzegach wzdłuż ul. Wczasowej przez Powiat Legionowski. W 2020 roku wybudowano ścieżkę rowerową wzdłuż ul. Spacerowej i Głównej w Ryni na odcinku 615 mb. (mapa – kolor czerwony)

Podsumowując: w latach 2018–2019 na terenie gminy wybudowano 14,2 km dróg rowerowych, w 2020 roku planowane jest wybudowanie 4,215 km dróg rowerowych,

a w 2021 roku planowane jest wybudowanie drogi rowerowej wzdłuż ulicy Strużańskiej w Kątach Węgierskich i Rembelszczyźnie o długości ok. 2 km.

Łącznie w ciągu 4 lat wybudowanych zostanie na terenie Gminy Nieporęt ponad 20 km dróg rowerowych w dużej części wraz infrastrukturą towarzyszącą tj. chodnikami, oświetleniem i małą architekturą (ławki, kosze na śmieci, stacje naprawcze) za łączną kwotę ponad 20 mln zł.

Ponadto, na zlecenie MZDW w Warszawie wykonywana jest dokumentacja projektowa przebudowy drogi wojewódzkiej nr 631 (ul. Zegrzyńska i ul. Pogonowskiego), która obejmuje wykonanie ścieżki rowerowej od ronda w Zegrzu Południowym do granicy z gminą Radzymin na odcinku ok. 8,5 km. (mapa – kolor pomarańczowy)

Na terenie gminy Nieporęt wytyczone są także atrakcyjne turystyczne trasy rowerowe o łącznej długości przeszło 90 kilometrów. Jadąc szlakami możemy zobaczyć ciekawe obiekty, związane z historią miejsc, m.in. zabytkowy kościół w Nieporęcie, pomnik Legionistów Marszałka Józefa Piłsudskiego w Białobrzegach, carskie Forty w Beniaminowie. W 2020 roku gmina wykonała przegląd szlaków rowerowych.

- **Trasa liwecka** – przebiegająca przez Rynię, Białobrzegi i Nieporęt, stanowi kameralny szlak ściśle związany z wypoczynkiem nad wodą – niebieski
- **Szlak nieporęcki** – Nieporęt, plac Wolności – Białobrzegi – Rynia – Siwek – Beniaminów – Dąbkowizna – Wólka Radzyńska – Izabelin – Zamostki Wołczyńskie – Łasy Dwernickie – wał wzdłuż Czarnej – ul. Graniczna, Klonowa, Przyszłość – os. Dębina – Łasy Nieporęckie – Nieporęt – żółty
- **Szlak północny** – Józefów, Kąty Węgierskie, Rembelszczyzna, Michałów-Grabina, Stanisławów Pierwszy, Izabelin, Wólka Radzyńska, Nieporęt – Stanisławów Drugi
- **Szlak czerwony** – wzdłuż Kanału Żerańskiego.

□ P. Brysiacz

Dział Zamówień i Funduszy Zewnętrznych

Rowerzysto, zwolnij!

Trasa „100-lecia Niepodległości” na odcinku od stacji PKP do kładki w Nieporęcie jest wspólna dla pieszych i rowerzystów. W sytuacji jazdy po drodze pieszo-rowerowej, rowerzysta ma obowiązek ustępować miejsca pieszym i ograniczać prędkość.

O zachowaniu szczególnej ostrożności będą rowerzystom przypominać napisy, które wkrótce pojawią się na ścieżce. Jest to tym bardziej uzasadnione, że przy za-

toce na wysokości GOK są dwa zakręty, ograniczające widoczność. Jadący tu zbyt szybko rowerzysta może spowodować kolizję z innym użytkownikiem drogi.

Stąd nasz apel – Rowerzysto, zwolnij! Pieszy ma pierwszeństwo.

□ BW


Po złożeniu wniosków o dofinansowanie, gmina Nieporęt otrzymała środki finansowe od Samorządu Województwa Mazowieckiego:

• **100 000 zł** z Mazowieckiego Instrumentu Wsparcia Infrastruktury Sportowej, na modernizację boiska w Nieporęcie: wymianę nawierzchni boiska i montaż nowych bramek

• **58 000 zł** z Mazowieckiego Instrumentu Wsparcia Ochrony Powietrza, na wykonanie inwentaryzacji źródeł ciepła

• **40 000 zł** z Mazowieckiego Instrumentu Aktywizacji Sołectw, na zagospodarowanie stref relaksu i placów zabaw w sołectwach: Wólka Radzyńska, Stanisławów Pierwszy, Rynia, Izabelin (po 10 tys. zł dla każdego sołectwa).

Zaopatrzenie w wodę – porozumienie międzygminne



Gmina Nieporęt oraz Gmina Radzymin zawarły porozumienie międzygminne w sprawie zaopatrzenia w wodę nieruchomości położonych na terenie gminy Nieporęt w obszarze ulic Poligonowej i Letniskowej w Beniaminowie. Zgodnie z treścią porozumienia Gmina Nieporęt będzie mogła przystąpić do sporządzenia projektu oraz realizacji budowy sieci w tym obszarze, a po zakończonych pracach zaopatrzyć mieszkańców w wodę na podstawie odrębnie zawartej umowy w sprawie sprzedaży hurtowej wody z wodociągu należącego do Gminy Radzymin. W przypadku nieruchomości zlo-

kalizowanych wzdłuż ul. Poligonowej ich właściciele bezpośrednio będą występować do Przedsiębiorstwa Wodociągów i Kanalizacji sp. z o. o. z siedzibą w Radzyminie o wydanie warunków technicznych przyłączenia nieruchomości do sieci.

□ M. Turska

WIEŚCI NIEPORĘCKIE

Wydawca: Urząd Gminy Nieporęt
pl. Wolności 1, 05-126 Nieporęt
tel. (22) 767 04 00
Redaktor naczelny: Beata Wilk
Druk: Agora – Poligrafia Sp. z o.o.
ISSN 1897-1911

INWENTARYZACJA ŹRÓDEŁ CIEPŁA

informujemy, że od **29 czerwca do 28 sierpnia** na terenie Gminy Nieporęt realizowana będzie inwentaryzacja indywidualnych źródeł ciepła we wszystkich budynkach (mieszkalnych, usługowych, produkcyjnych, użyteczności publicznej i innych).

LICZYMY PIECE – LICZYMY TEŻ NA CIEBIE!

Inwentaryzacja jest prowadzona poprzez ankietyzację w terenie oraz on-line.

Każdy właściciel lub najemca budynku proszony jest o wypełnienie ankiety na temat stosowanych źródeł ciepła na terenie nieruchomości. Można:

- wypełnić ankietę elektronicznie na stronach: www.nieporęt.pl lub www.greenlynx.pl/nieporęt/
- wydrukować i wypełnić ankietę pobraną ze strony: www.nieporęt.pl lub www.greenlynx.pl/nieporęt/, a następnie przekazać ją (osobiście, pocztą lub pocztą elektroniczną – skan/zdjęcie) do Urzędu Gminy Nieporęt, Plac Wolności 1, 05-126 Nieporęt, urząd@nieporęt.pl
- wypełnić ankietę podczas wizyty upoważnionego przez Wójta Gminy Nieporęt ankietera z Firmy GreenLynx. Planowany termin ankietyzacji od 29.06.2020 r. do 28.08.2020 r.

Inwentaryzacja źródeł ogrzewania ma na celu zaplanowanie i wdrożenie działań naprawczych, polegających m.in. na likwidacji kotłów pozaklasowych, tzw. „kopciuchów”. Dane pozyskane z ankiet posłużą do stworzenia „Bazy źródeł niskiej emisji”. Obowiązek stworzenia i prowadzenia ww. Bazy został nałożony na gminy zapisami Programu Ochrony Powietrza dla Województwa Mazowieckiego przyjętego uchwałą nr 98/17 Sejmiku Województwa Mazowieckiego w dniu 20 czerwca 2017 r.

WYPEŁNIENIE ANKIETY JEST OBOWIĄZKOWE.

W lokalach lub budynkach, dla których użytkownicy nie wypełnią ankiety, uznaje się że ogrzewanie następuje z wykorzystaniem źródeł pozaklasowych, tzw. „kopciuchów”!

PRZYPOMINAMY

- Przypominamy, że **15 czerwca** upłynął termin płatności za gospodarowanie odpadami komunalnymi za bieżący miesiąc.
- Przypominamy mieszkańcom biorącym udział w projekcie „Budowa systemu kolektorów słonecznych na terenie Gminy Nieporęt” o konieczności dostarczenia do Urzędu Gminy podpisanych umów przekazania indywidualnych zestawów kolektorów słonecznych wraz z protokołem przekazania.

Gminny Ośrodek Pomocy Społecznej informuje

- okres świadczeniowy 2020/2021 od lipca 2020 r. (w wersji elektronicznej) dotyczy świadczeń rodzinnych, funduszu alimentacyjnego oraz dobrego start 300+ (w wersji papierowej od sierpnia 2020 r.)
 - świadczenie wychowawcze (500+) na okres świadczeniowy 2019/2021 r. obowiązuje do 31 maja 2021 r., dlatego też wniosków na kontynuację świadczenia nie składamy w 2020 r!
- zasada ta nie dotyczy nowo składanych wniosków (nowo narodzone dzieci, zmiana miejsca zamieszkania)!!!

Odpady budowlane do PSZOK – 3 m³ na rok od nieruchomości

Przypominamy, że od czerwca zmianie uległy zasady oddawanie odpadów budowlanych do Punktu Selektywnego Zbierania Odpadów Budowlanych. Odpady budowlane i rozbiórkowe, które powstały w gospodarstwie domowym w związku z prowadzeniem drobnych prac remontowych nie wymagających pozwolenia na budowę np. wymiana glazury, terakoty, paneli, malowanie ścian, sufitów, tapetowanie itp. – przyjmowane są w ilości **3 m³ (tj. 3 000 litrów)** przypadającej łącznie na jedną nieruchomość, w każdym roku kalendarzowym.

Prawo to przysługuje jedynie właścicielom nieruchomości zlokalizowanych na terenie gminy Nie-

poręt oraz tym, którzy mają **złożoną deklarację** o wysokości opłaty za gospodarowanie odpadów komunalnych.

Co należy zrobić, aby oddać odpady budowlane do PSZOK?

Właściciel nieruchomości składa w siedzibie urzędu gminy – **wniosek** o przyjęcie odpadów budowlanych i rozbiórkowych w Punkcie Selektywnego Zbierania Odpadów Komunalnych w gminie Nieporęt wraz z podpisaną klauzulą informacyjną o przetwarzaniu danych osobowych.

Po rozpatrzeniu wniosku przez pracownika urzędu właściciel nieruchomości otrzymuje **potwierdzenie** prawa do oddania odpadów

budowlanych i rozbiórkowych w PSZOK, a następnie może je **dostarczyć** w ilości wskazanej w potwierdzeniu.

Na terenie PSZOK pracownik odbiera od właściciela nieruchomości potwierdzenie prawa do oddania odpadów budowlanych i rozbiórkowych, sprawdza zgodność ilości dostarczonych odpadów i wskazuje kontener, do którego można je wrzucić.

Dokumenty dostępne są w siedzibie Urzędu Gminy Nieporęt oraz na stronie internetowej www.nieporęt.pl zakładka Odpady – Punkt Selektywnego Zbierania Odpadów Komunalnych (na końcu informacji).

□ BW

Odpady komunalne do PSZOK – za potwierdzeniem ostatniej płatności

Przypominamy, że od 1 czerwca przy przekazywaniu odpadów komunalnych do PSZOK przy ul. Małoleckiej w Nieporęcie mieszkaniec jest zobowiązany do okazania **potwierdzenia dokonania ostatniej opłaty** za gospodarowanie odpadami komunalnymi.

W PSZOK przyjmowane są odpady komunalne od właścicieli nieruchomości położonych na terenie gminy, którzy złożyli deklarację o wysokości opłaty za gospodarowanie odpadami komunalnymi, wytworzone w gospodarstwach domowych.

Odpady przyjmowane są **wyłącznie jako zebrane w sposób selektywny** oraz po okazaniu osobie obsługującej PSZOK **potwierdzenia dokonania ostatniej opłaty za gospodarowanie odpadami komunalnymi.**

□ BW

Zakładamy wodomierze radiowe

Gminny Zakład Komunalny kontynuuje wymianę wodomierzy głównych na wodomierze z nakładką radiową.

W dniach **od 1 do 8 lipca 2020 r. w godzinach 800 – 2000** w Michałowie-Grabinie odbędzie się **wymiana legalizacyjna wodomierzy wraz z nadajnikami radiowymi.**

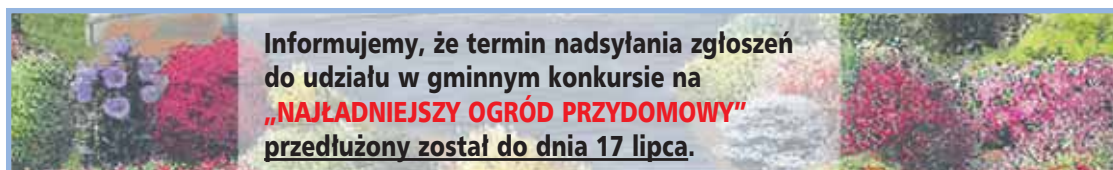
W przypadku Państwa nieobecności w tym terminie, konieczne jest indywidualne umówienie się

telefonicznie z ekipą wykonawczą – **monter tel.: 504 269 350**. Prosimy o przygotowanie dostępu do wodomierzy, demontaż zabudowań, maskownic itp. Podczas prac możliwe są krótkotrwałe przerwy w dostawie wody – przepraszamy za utrudnienia.

Wymiana wodomierzy rozpo-

częła się w 2019 roku, zamontowane zostały wówczas nowe wodomierze na osiedlu Las w Nieporęcie. Do końca tego roku, w ramach rozstrzygniętego przetargu, wymienione jeszcze zostaną wodomierze w Stanisławowie Pierwszym i Nieporęcie, łącznie z osiedlem Głogi.

□ BW



Informujemy, że termin nadsyłania zgłoszeń do udziału w gminnym konkursie na **„NAJŁADNIEJSZY OGRÓD PRZYDOMOWY”** przedłużony został do dnia **17 lipca**.

WAŻNE TELEFONY

► Komisarjat Policji w Nieporęcie tel.: 22 774-87-57, 22 774-87-67

► Komisarjat Rzeczny Policji tel.: 22 603-68-60, 22 619-90-77 lub 78

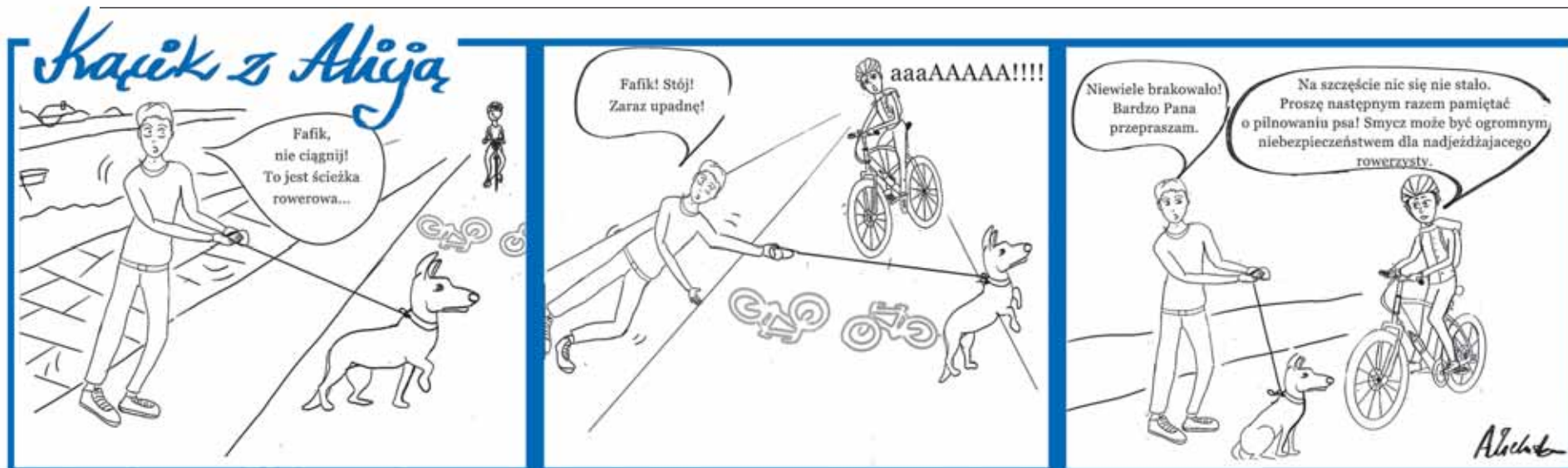
► Legionowskie WOPR tel. kom. 695 889 010

OGÓLNOPOLSKIE TELEFONY ALARMOWE

- ogólnoeuropejski numer alarmowy – 112
- pogotowie ratunkowe – 999
- straż pożarna – 998
- policja – 997
- ratownictwo morskie i górskie – 985

TELEFONY ALARMOWE: TECHNICZNE

- pogotowie energetyczne – 991
- pogotowie gazowe – 992
- pogotowie ciepłownicze – 993
- pogotowie wodno-kanalizacyjne – 994



30-lecie samorządu w gminie Nieporęt –



Pomnik 28 Pułku Strzelców Kaniowskich w Wólce Radzyńskiej



Uroczystość z okazji rocznicy Bitwy Warszawskiej pod pomnikiem w Wólce Radzyńskiej



Listopadowe uroczystości na Placu Wolności



Odsłonięcie pomnika Legionistów Marszałka Józefa Piłsudskiego w Białobrzegach



Król Kazimierz na festynie Święta Gminy



Otwarcie nowej siedziby GOK i Biblioteki



Święto Ziemniaka



Piknik w Stanisławowie Drugim



Festyn V wieków Nieporętu



Festyn Święto Gminy



Święto Ziemniaka



Gminny konkurs teatryków w Kątach Węgierskich



Święto Gminy



Zielone Świętki



Święto Ziemniaka

Nieporęt – tak świętowaliśmy i bawiliśmy się...



Święto Gminy



Konkurs na projekt herbu gminy



Dożynki gminne

Dożynki gminne



Dożynki gminne



Zawody strażackie



Odświeżenie pomnika pomordowanych żołnierzy AK



Odświeżenie tablicy pamiątkowej na Placu Wolności



Występ Zespołu Nieporęć



Zakończenie regat



Pierwsze przedstawienie Strefy Podmiejskiej – Wesele u drobnomieszczan



Zenek na Święcie Ziemniaka



Święto Ziemniaka



Wyścig rowerowy

30 LAT SAMORZĄDU TERYTORIALNEGO
1990 - 2020
GMINA NIEPORĘT

To były lata
dziewięćdziesiąte
i początek XXI wieku...
cdn.

Stwórz z nami
LICEUM
swoich marzeń

Ósmoklasisto!

Zapraszamy do Liceum Ogólnokształcącego im. Stanisława Lema w Stanisławowie Pierwszym

kameralne klasy • nauczyciele z pasją • przyszłościowe kierunki

klasa humanistyczno-społeczna

Przedmioty rozszerzone:
• język polski • historia • język angielski
Dodatkowa matematyka,
by lepiej przygotować się do matury

klasa matematyczno-biologiczna

Przedmioty rozszerzone:
• matematyka • biologia • język angielski
Fakultatywne zajęcia
algorytmiczno - robotyczne

Zapraszamy do składania dokumentów już od 11 maja 2020 do LO im. Stanisława Lema w Stanisławowie Pierwszym ul. Jana Kazimierza 291, 05-126 Nieporęt

Szczegóły:
www.lostanislawow.legionowski.pl
tel. 507 130 918

Ósmoklasisto!

Zapraszamy do Liceum Ogólnokształcącego im. Stanisława Lema w Stanisławowie Pierwszym.

Z myślą o uczniach ciekawych świata i ludzi oraz pragnących rozwijać się na miarę swoich potrzeb oferujemy następujące kierunki:

- **Klasa humanistyczno-społeczna:** rozszerzony język polski, historia, język angielski plus dodatkowa lekcja matematyki na poziomie podstawowym, by lepiej przygotować się do matury
- **Klasa matematyczno-biologiczna:** rozszerzona matematyka, biologia, język angielski, fakultatywnie – zajęcia algorytmiczno-robotyczne
- **Drugi język w obu klasach:** kontynuacja hiszpańskiego lub kontynuacja niemieckiego.

Z uwagi na spore zainteresowanie językiem hiszpańskim uczniom, którzy nie uczyli się go wcześniej, oferujemy w klasie pierwszej zajęcia wyrównawcze z tego języka. Przy wkładzie pracy i systematycznym udziale w zajęciach dodatkowych, nawet początkujący mogą dołączyć do grupy hiszpańskiej.

Wyróżnia nas przyjazna i domowa atmosfera, kameralne klasy, nauczyciele z pasją. Uczniowie mają swoje miejsce, gdzie mogą przyrządzić herbatę i kawę, a podczas przerw mogą odpoczywać w kąciach relaksu, na wygodnych kanapach.

By lepiej zapoznać się z działalnością naszej szkoły, przeczytać o realizowanych projektach, warsztatach edukacyjnych i wycieczkach, wejdź na naszą stronę internetową: <http://lostanislawow.legionowski.pl>, zajrzyj do zakładki REKRUTACJA, by dowiedzieć się więcej o naszych kierunkach kształcenia. Serdecznie zapraszamy.

Zdalne nauczanie w szkole w Józefowie

Czas, w którym wszyscy się znaleźliśmy jest dla wszystkich trudny i wymagający. Uczniowie, rodzice, dyrekcja i nauczyciele Szkoły Podstawowej im. Wandy Chotomskiej w Józefowie nie poddali się jednak i prężnie działali.

Od samego początku zawieszenia zajęć prowadzili lekcje online. Była to, co prawda tylko „namiastka” normalnego kontaktu, ale wszyscy się cieszyliśmy, że mogliśmy się spotkać przynajmniej w taki sposób. Nasi uczniowie ciężko pracowali, przy ogromnym wspar-

ciu rodziców, frekwencja na lekcjach online wynosiła niemal 100%! Nauczyciele starali się urozmaicać lekcje różnorodnymi prezentacjami, ciekawymi kartami pracy, czy filmkami na serwisie YouTube. Nagrali również filmik, aby pokazać swoim podopiecznym, że za nimi tęsknią i bardzo ich wspierają.

Oprócz normalnych lekcji uczniowie mieli okazję spotkać się (oczywiście online) z bardzo ciekawymi gośćmi. Jednym z nich był Pan Tomasz Samojlik, autor popularnych wśród dzieci książek i komiksów. Pan Tomasz opowiedział o swojej pracy, pokazał nawet jak powstają jego komiksy. Nieco starsi uczniowie mogli porozmawiać z Panem Jarosławem Kretem na temat zmian w klimacie na całym świecie. Uczniowie zadawali mnóstwo pytań, zarówno na temat klimatu, jak i pracy gościa, jako prezentera telewizyjnego. 02 czerwca odbyło się natomiast spotkanie z popularnym polskim aktorem, Panem Tomaszem Karolakiem. Uczniowie kolejny raz byli zachwyceni, a Pan Tomasz z anielską cierpliwością odpowiadał na ich pytania, zarówno na te dotyczące jego pracy na planie filmów i seriali, jak i na te, które dotyczyły jego życia szkolnego.

W tym trudnym okresie, w którym się znaleźliśmy, nasza szkoła dbała o jak najwyższy poziom edukacji. Jeszcze raz dziękujemy wszystkim uczniom i rodzicom, za zaangażowanie i ciężką pracę. Mimo tego trudnego czasu, czujemy, że możemy się nazwać jedną wielką rodziną, która się wspiera i dba o rozwój naszych uczniów. □ SP Józefów



Sportowe jubileuszowe wydarzenie



W siedzibie Grodno S.A. w Michałowie-Grabinie odbyła się wyjątkowa uroczystość – obchody 30-lecia firmy, będącej w czołówce dystrybutorów produktów elektrotechnicznych na rynku.

Podsumowaniem 30 lat firmy Grodno S.A., od początku swojej działalności związanej z gminą Nieporęt, był Jubileuszowy Ultra Raid 2020. Inicjator rajdu i jego główny bohater Krzysztof Banek, pracownik firmy, pokonał 3000 kilometrów na rowerze w 30 dni, odwiedzając 30 oddziałów GRODNO w 30 miastach. Przez kilka ostatnich dni towarzyszył mu kolega z pracy, Wiktor Staszewski

i obaj panowie razem powitani zostali na mecie w Michałowie-Grabinie. Zaangażowanie pracowników w całość przyniosło efekt w postaci niezapomnianych jubileuszowych obchodów.

Firma świętuje swój jubileusz w roku, w którym wszyscy obchodzimy 30-lecie samorządu terytorialnego w Polsce. Podczas uroczystości kończącej rajd, wójt Maciej Mazur wręczył właścicielom firmy oraz bohaterom rajdu listy gratulacyjne oraz pamiątkowe przypinki.

Serdecznie gratulujemy jubileuszu i życzymy firmie GRODNO S.A. dalszego, pomyślnego rozwoju. □ BW

HARMONOGRAM ODBIORU ODPADÓW KOMUNALNYCH W LIPCU 2020 ROKU

Zegrze Południowe: cała miejscowość (bez Osiedla Wojskowego)

Nieporęt ulice: Zegrzyńska, Rumiankowa, Stokrotki, Brzozowa, Fiołkowa, Kwitnącej Wiśni, Nowolipie, Kapitana Stefana Pogonowskiego, Białego Bzu, Spokojna, Pszeniczna, Wojska Polskiego, Wieczorna Bryza, Pilawa

tydz.	pon.	wt.	śr.	czw.	pt.	sob.	niedz.
27			1	2	3	4	5
28	6	7	8	9	10	11	12
29	13	14	15	16	17	18	19
30	20	21	22	23	24	25	26
31	27	28	29	30	31		

Aleksandrów: cała miejscowość

Stanisławów Pierwszy ulice: Małolecka, Przyszłość, Wierzbowia, Rodzinna, Błękitna

tydz.	pon.	wt.	śr.	czw.	pt.	sob.	niedz.
27			1	2	3	4	5
28	6	7	8	9	10	11	12
29	13	14	15	16	17	18	19
30	20	21	22	23	24	25	26
31	27	28	29	30	31		

Nieporęt ulice: Zwycięstwa, Powstańców, Odrodzenia, Lawendowa, Polnych Kwiatów, Hubala, Kapitana Benedykta Pęczkowskiego, Nastrojowa, Turkusowa, Małolecka, Potocka, Przyjaciół, Marsa, Czajki, Agawy, Kresowa

Izabelin ulice: Malownicza, Na Uboczu

tydz.	pon.	wt.	śr.	czw.	pt.	sob.	niedz.
27			1	2	3	4	5
28	6	7	8	9	10	11	12
29	13	14	15	16	17	18	19
30	20	21	22	23	24	25	26
31	27	28	29	30	31		

Stanisławów Pierwszy ulice: Izabelińska, Krzywa, Graniczna, Baletowa, Klonowa, Strużańska, Jana Kazimierza, Świerkowa, Wesola, Borówkowa, Cyprysowa, Jagodowa, Brzozy, Pięciolinii, Wiołnowa, Konwaliowa, Allegro, Sonaty, Smyczkowa, Wolfganga A. Mozarta, Koncertowa, Operowa, Swingowa, Harmonii, Barokowa, Warsztatowa, Zajazdowa, Sokola, Stolnika, Wojskiego, Geodetów, Drozdowa, Pogodna, Lisia, Jodłowa, Kalinowa, Jarzębiny, Leśny Zakątek, Paproci

tydz.	pon.	wt.	śr.	czw.	pt.	sob.	niedz.
27			1	2	3	4	5
28	6	7	8	9	10	11	12
29	13	14	15	16	17	18	19
30	20	21	22	23	24	25	26
31	27	28	29	30	31		

Nieporęt ulice: Jana Kazimierza, Zosi, Inwokacji, Zamkowa, Szkolna, Dworcowa, Dzikiej Róży, Adama Mickiewicza, Pana Tadeusza, Soplicowo, Podkomorzego, Gerwazego, Protazego, Telimena, Jacka Soplidy, Szlachecka, Rejtana, Rejenta, Asesora, Epopei

tydz.	pon.	wt.	śr.	czw.	pt.	sob.	niedz.
27			1	2	3	4	5
28	6	7	8	9	10	11	12
29	13	14	15	16	17	18	19
30	20	21	22	23	24	25	26
31	27	28	29	30	31		

Rembelszczyzna: cała miejscowość

Stanisławów Pierwszy ulice: Słoneczna, Regatowa, Złoty Piasek, Jasna, Spelnionych Marzeń, Tęczowa, Sielska, Świetlana, Księżycowa, Brukowa, Promykowa

tydz.	pon.	wt.	śr.	czw.	pt.	sob.	niedz.
27			1	2	3	4	5
28	6	7	8	9	10	11	12
29	13	14	15	16	17	18	19
30	20	21	22	23	24	25	26
31	27	28	29	30	31		

Nieporęt – Osiedle Głogi ulice: Wazów, Kordeckiego, Babinicza, Rynek, Aleja Henryka Sienkiewicza, Czarnieckiego, Husarii, Butryma, Jana III, Jaremy, Skrzetuskiego, Ketlinga, Heleny, Krzysi, Michała, Baški, Rocha, Kmicica, Oleńki, Zagłoby, Izabelińska

tydz.	pon.	wt.	śr.	czw.	pt.	sob.	niedz.
27			1	2	3	4	5
28	6	7	8	9	10	11	12
29	13	14	15	16	17	18	19
30	20	21	22	23	24	25	26
31	27	28	29	30	31		

Wólka Radzyńska: cała miejscowość

Izabelin: cała miejscowość (bez ulic Malownicza, Na Uboczu)

tydz.	pon.	wt.	śr.	czw.	pt.	sob.	niedz.
27			1	2	3	4	5
28	6	7	8	9	10	11	12
29	13	14	15	16	17	18	19
30	20	21	22	23	24	25	26
31	27	28	29	30	31		

Rynia: cała miejscowość

Beniaminów: cała miejscowość

Białobrzegi: cała miejscowość (bez Osiedla Wojskowego)

tydz.	pon.	wt.	śr.	czw.	pt.	sob.	niedz.
27			1	2	3	4	5
28	6	7	8	9	10	11	12
29	13	14	15	16	17	18	19
30	20	21	22	23	24	25	26
31	27	28	29	30	31		

Józefów ulice: Borki, Diamentowa, Dzika, Henryka Sienkiewicza, Krótka, Leszczynowa, Leśna, Polnych Maków, Leśna Polana, Leśne Osiedle, Niecała, Objazdowa, Piaskowa, Piastowska, Polna, Polnej Róży, Poziomkowa, Runa Leśnego, Sezamkowa, Strużańska, Szczęśliwa, Wspólna, Dębowa, Miodowa, Orzechowa, Główna, Wiosenna, Wyścigowa, Zacisze, Zielona, Słonecznego Poranka

tydz.	pon.	wt.	śr.	czw.	pt.	sob.	niedz.
27			1	2	3	4	5
28	6	7	8	9	10	11	12
29	13	14	15	16	17	18	19
30	20	21	22	23	24	25	26
31	27	28	29	30	31		

Wola Aleksandra: cała miejscowość

Nieporęt – Osiedle Las ulice: Myśliwska, Chłodna, Szafirowa, Plac Wolności, Podleśna, Lazurowa, Pionierska, Ogrodowa, Niezapominajki, Różana, Irysowa, Chabrowa, Sasankowa, Tulipanowa

tydz.	pon.	wt.	śr.	czw.	pt.	sob.	niedz.
27			1	2	3	4	5
28	6	7	8	9	10	11	12
29	13	14	15	16	17	18	19
30	20	21	22	23	24	25	26
31	27	28	29	30	31		

Kąty Węgierskie: cała miejscowość

tydz.	pon.	wt.	śr.	czw.	pt.	sob.	niedz.
27			1	2	3	4	5
28	6	7	8	9	10	11	12
29	13	14	15	16	17	18	19
30	20	21	22	23	24	25	26
31	27	28	29	30	31		

Stanisławów Drugi: cała miejscowość

Józefów ulice: Szkolna, Rodziny Kalińskich, Gwiazdzista, Olimpijska

tydz.	pon.	wt.	śr.	czw.	pt.	sob.	niedz.
27			1	2	3	4	5
28	6	7	8	9	10	11	12
29	13	14	15	16	17	18	19
30	20	21	22	23	24	25	26
31	27	28	29	30	31		

Michałów-Grabina: cała miejscowość

tydz.	pon.	wt.	śr.	czw.	pt.	sob.	niedz.
27			1	2	3	4	5
28	6	7	8	9	10	11	12
29	13	14	15	16	17	18	19
30	20	21	22	23	24	25	26
31	27	28	29	30	31		

Zabudowa wielorodzinna: BIAŁOBRZEGI: Osiedle Wojskowe, ZEGRZE POŁUDNIOWE: Osiedle Wojskowe
ZEGRZE POŁUDNIOWE: ul. Myśliwska 6 i ul. Szkolna 2
REMBELSZCZYŻNA: ul. Jana Kazimierza 576
WÓŁKA RADZYŃSKA: ul. Szkolna 79 A

tydz.	pon.	wt.	śr.	czw.	pt.	sob.	niedz.
27			1	2	3	4	5
28	6	7	8	9	10	11	12
29	13	14	15	16	17	18	19
30	20	21	22	23	24	25	26
31	27	28	29	30	31		

LEGENDA

 odpady komunalne (zmieszane)

 papier, plastik, szkło, metal i opakowania wielomaterialowe (wszystkie worki z segregacją)

 odpady zielone

Rocznica śmierci żołnierzy AK „Alfy” i „Skiby”

W tym roku mija 77. rocznica śmierci czterech podchorążych Armii Krajowej, którzy zginęli osłaniając transport alianckiej broni zrutowej.

17 czerwca o godzinie 17.00 przy kamieniu pamięci podchorążych „Alfy” i „Skiby” w Stanisławowie Pierwszym, jak co roku odbyła się uroczystość złożenia kwiatów w rocznicę ich bohaterskiej śmierci. Uczestniczyli w niej m.in.: Wójt Gminy Nieporęt Maciej Mazur, Zastępca Prezydenta Legionowa Piotr Zadrożny, radny gminy Nieporęt Andrzej Olechowski, Prezes Stowarzyszenia Zespołu Ochrony Pamięci Armii Krajowej „Brzozów” Wojciech Jeute oraz członek Stowarzyszenia Stanisław Gołąbek, Kustosz Muzeum Historycznego w Legionowie Wawrzyniec Orliński, Prezes Nieporęckiego Stowarzyszenia Historycznego, radny gminy Nieporęt, Konrad Szostek oraz członek zarządu Edward Palczyński, harcerze ze szczebla 14. Drużyn Harcerskich i Gromad Zuchowych Nieporęt oraz Komendant Hufca Szarych Szeregów „Rój-Tom” Julia Kitaj. Gościem specjalnym był pan Jan Felicki, brat poległego Stanisława Felickiego „Skiby”, również żołnierz AK ps. „Gruda”. Posterunek honorowy przy pomniku wystawiło Centrum Szkolenia Łączności i Informatyki w Zegrzu oraz harcerze z Hufca Wołomin.

Przedstawiona informacja historyczna o okolicznościach ich śmierci przygotowana została przez Zespół Ochrony Pamięci Armii Krajowej „Brzozów” na podstawie książki Bronisławy Romanowskiej-Mazur oraz materiałów źródłowych z Archiwum Akt Nowych w Warszawie.

W początkach czerwca 1943 r. miał miejsce w naszym rejonie lotniczy rzut broni alianckiej. Został on przyjęty i tymczasowo zmagazynowany na torfowiskach pod Izabelinem.

Dowódca I rejonu „Obroż”, mjr Roman Kłockowski ps. „Grosz”



Złożenie kwiatów pod pomnikiem „Alfy” i „Skiby”

postanowił przetransportować przydzieloną naszym oddziałom broń i umieścić ją w skrytce na legionowskim Bukowcu. Na jego rozkaz 16 czerwca 1943 roku dowództwo II batalionu w Jabłonie wysłało czteroosobową ekipę z wozem konnym dla przetransportowania broni z torfowiska. W skład ekipy wchodził: magazynier baonu sierż. „Wilk” – Jan Wiśniewski, woźnica kpr. sap, „Delko” – Piotr Purso oraz – jako osłona transportu dwóch podchorążych, absolwentów tajnej podchorążówki w Legionowie. Byli nimi Mieczysław Stępnowski ps. „Alfa” lat 25 i Stanisław Felicki ps. „Skiba” lat 21. Podchorążowie poinformowani przez swego dowódcę o udziale w akcji przystąpili do sakramentów spowiedzi i Komunii św. i po pobraniu broni udali się na miejsce akcji. Około 4-tej rano 17 czerwca, żołnierze wyruszyli spod Izabelina szosą Strużańską w kierunku Legionowa. Broń znajdowała się na wozie, przykryta grubą warstwą

torfu. Kilkaset metrów przed zabudowaniami wsi Stanisławów zostali zatrzymani przez zmotoryzowany (trzy ciężarówki) oddział okupacyjnego wojska. Niemcy, mimo okazania dokumentów na legalny przewóz torfu rozpoczęli rewizję wozu. Odkryli ładunek pod torfem. Ze strony podchorążych padły strzały. Nastąpiła panika i zamieszanie wśród Niemców. W zamieszaniu „Wilk” i „Delko” poderwali konie: udało im się uciec, a tym samym uratować broń. „Alfa” i „Skiba” zginęli w nierównej walce.

Ponieważ do zamaskowania przewożonego wozem ładunku użyto torfu, istniała uzasadniona obawa, że Niemcy w poszukiwaniu broni mogą przetrząsnąć okoliczne lasy i torfowiska. Broń musiała jak najszybciej trafić do bezpieczniejszych magazynów.

W niedzielę 20 czerwca zmobilizowano elewów konspiracyjnej Szkoły Podchorążych. Osłonę akcji miał stanowić uzbrojony patrol



Stanisław Felicki „Skiba”

Mieczysław Stępnowski „Alfa”



Pan Jan Felicki ps. „Gruda” z rodziną

pod dowództwem ppor. „Puchały” Jerzego Dudźca. W jego skład wchodził podchorążowie: Stefan Majewski ps. „Warta” lat 24, Jerzy Dąbrowski ps. „Lato” lat 21 i Andrzej Zbierzchowski ps. „Zerwikaptur” lat 22.

Podchorążowie do obrony mieli rewolwery i pistolety zaś w teczkach nieśli częściowo rozłożone Steny i amunicję. Przechodząc na Bukowcu przez plac, zwany dziś Skwerem Kościuszki, patrol znalazł się w środku niemieckiej obławy. Hitlerowcy szukali sprawców rozbrojenia w pobliskim pubie jednego ze swoich żołnierzy.

Tylko „Puchała”, ostrzeliwując się, wy dostał się z okrażenia. Trzej jego towarzysze zostali, po walce, schwytani przez Niemców. Podchorążego „Zerwikaptur” udało się wykupić za znaczną sumę, dostarczoną specjalnym kanałem przez rodzinę. Pomogło mu to, że nie znalazłono przy nim broni; zdołał się jej pozbyć przed ujęciem.

„Warta” i „Lato” nie mieli tyle szczęścia. Zostali pojmani z angielskimi Stenami w rękach. Podczas przesłuchań byli poddani okrutnym torturom. Nie zdradzili żadnych tajemnic konspiracyjnych. O ich odbiciu z koszar, których załoga liczyła 2500 osób, nie można było myśleć. Nie doszła też do skutku akcja uwolnienia ich poza nimi. Po pięciu dniach badań, w sobotę 25 czerwca 1943 roku, obydwaj podchorążowie zostali rozstrzelani w przykoszarowym lesie. Niemcy wywieźli ich ciała w nieznanym kierunku. Do dziś nie wiemy gdzie spoczywają.

□ Informacja historyczna: Zespół Ochrony Pamięci Armii Krajowej „Brzozów”. Opracowano na podstawie: „Czas próby – historia legionowskich Kolumbów”, Bronisława Romanowska-Mazur, Legionowo 2014 oraz materiałów źródłowych z Archiwum Akt Nowych w Warszawie.

Remont pomnika 28. Pułku Strzelców Kaniowskich w Wólce Radzywińskiej

W poprzednim numerze Więści informowaliśmy o rozpoczętym remoncie pomnika 28. Pułku Strzelców Kaniowskich w Wólce Radzywińskiej. Dzisiaj przedstawiamy informację o postępie prac renowacyjnych, którym w pracowni przyglądali się Wójt Gminy Nieporęt Maciej Mazur oraz prezes Nieporęckiego Stowarzyszenia Historycznego Konrad Szostek.

Po demontażu pomnika, część wykonana z piaskowca przewieziona została do pracowni przy ul. Powązkowskiej w Warszawie. Tu poddana została zabiegom biobójczym, mającym na celu zniszczenie pokrywających ją glonów, mchów i drobnoustrojów. Okazało się przy tym, że pomnik wykonany został z dwóch rodzajów piaskowca – białego i żółtego, których barwy będą teraz widoczne. Inskrypcje, które częściowo zatarł czas, zostały podkute i trwają prace przy cyzelowaniu płaskorzeźby – wieńca laurowego i szabli. Pomnik odzyska

swój pierwotny zwieńczenie w postaci kuli, na której widoczny będzie Order Virtuti Militari. Ten element pomnika zostanie odtworzony na podstawie starych zdjęć. W pracowni zrekonstruowane zostały także słupki z piaskowca ogrodzenia pomnika. Na miejscu w Wólce Radzywińskiej cokół pomnika wyczyszczony został z wielu warstw pokrywającej go farby, odnowiono spoiny kamieni i wzmocniono fundament. Uroczystość 100-lecia Bitwy Warszawskiej odbędzie się 14 sierpnia przy pomniku, który odzyska dawny blask. □ BW

