



DEBATA SPOŁECZNA

**Porozmawiajmy o bezpieczeństwie-
możesz mieć na nie wpływ
Nieporęt, 14 września 2018r.**

Statystyka kryminalna styczeń-sierpień 2017/2018

Styczeń-sierpień 2018	Postępowania wszczęte	Przestępstwa wykryte		Różnica	Przestępstwa stwierdzone	% wykrycia		Różnica	Podejrzani	
		2018	2018			2017	2018		2017	2018
Pełny katalog przestępstw KP Nieporęt	264	129	109	20	201	63,55	51,42	12,13	119	6
Pełny katalog przestępstw KPP Legionowo	1964	1125	1022	103	1518	73,72	63,20	10,52	884	43
Kryminalne KP Nieporęt	195	82	44	38	149	54,3	31,55	22,42	74	4
Kryminalne KPP Legionowo	1350	677	508	169	992	67,7	49,27	18,43	551	37
17x7 KP Nieporęt	72	32	14	18	82	38,10	14,58	23,51	28	3
17x7 KPP Legionowo	427	189	195	-6	430	43,15	31,50	11,62	147	22

* Statystyka wyliczona na podstawie Systemu Analitycznego

Statystyka kryminalna styczeń –sierpień 2017/2018

Styczeń-sierpień 2018	Postępowania wszczęte		WD (%)	Przestępstwa wykryte		Przestępstwa stwierdzone 2018	% wykrycia		Różnica	Podejrzani	
	2018	2017		2018	2017		2018	2017		2018	Tymczasowo aresztowani
Razem kradzież cudzej rzeczy KP Nieporęt	38	49	77,6%	8	4	35	22,9	8,9	14,0%	9	0
Razem kradzież cudzej rzeczy KPP Legionowo	241	346	75,2%	62	71	207	29,7	23,4	8,3%	49	1
Kradzież z włamaniem KP Nieporęt	21	33	63,6%	16	3	34	44,4	8,8	35,6%	11	3
Kradzież z włamaniem KPP Legionowo	93,0	147	83,3%	59	52	122	46,8	29,9	17,9%	32	6
Uszkodzenie rzeczy KP Nieporęt	11	13	84,62%	4	3	8	50,0	27,3	22,7%	3	0
Uszkodzenie rzeczy KPP Legionowo	70	77	90,91%	30	30	60	49,2	36,1	13,1%	23	0
Kradzież samochodu i poprzez włamanie KP Nieporęt	8	17	47,1%	2	0	8	25,0	0,0	25,0%	0	0
Kradzież samochodu i poprzez włamanie KPP Legionowo	35	49	71,4%	8	10	29	27,6	22,2	5,4%	6	0
Bójka i pobicie KP Nieporęt	1	1	100%	1	0	2	50,0	0,0	50,0%	3	0
Bójka i pobicie KPP Legionowo	6	8	75,0%	6	8	8	75,0	72,7	2,3%	12	0
Razem rozboje, kradzież i wymuszenia KP Nieporęt	0	3	0,0%	0	0	0	0,0	0,0	0,0%	0	0
Razem rozboje, kradzież i wymuszenia KPP Legionowo	7	9	77,78%	12	6	13	92,3	66,7	25,6%	18	0
Uszczerbek na zdrowiu KP Nieporęt	3	6	57,1%	3	4	3	100,0	80,0	20,0%	2	0
Uszczerbek na zdrowiu KPP Legionowo	24	29	82,8%	20	28	20	100,0	88,9	11,1%	13	0

* Statystyka wyliczona na podstawie Systemu Analitycznego

Zatrzymania w okresie I-VIII. 2018

Jednostka	Zatrzymania		
	2018	2017	zmiana
			liczba
KPP Legionowo	652	502	150
Komisariat Policji w Nieporęcie	53	55	-2

Tymczasowe aresztowania w okresie I – VIII.2018 r.

Jednostka	Tymczasowe aresztowania		
	2018	2017	zmiana
			liczba
KPP Legionowo	26	28	-2
Komisariat Policji Nieporęt	6	1	5

* Statystyka wyliczona za okres czerwiec-październik, narastająco (KSIP)

Przestępstwa narkotykowe styczeń-sierpień 2017 i 2018

Jednostka	Liczba postępowań wszczętych		WD (%)	ILOŚĆ ZABEZPIECZONYCH ŚRODKÓW		Ilość zlikwidowanych plantacji	
	I- VIII 2018	I- VIII 2017		2017	2018	2017	2018
KPP Legionowo	91	68	133,8%	151,2 marihuana 57,6 gram amfetamina	228,6 gram Marihuana 306,5 gram amfetamina	4 (302 krzewów konopi)	6 (2317 krzewów konopi)
Komisariat Policji Nieporęt	10	8	120%	8,2 gram marihuana	7,7 gram marihuana 1,3 gram heroina	1 (3 krzewy konopi)	1 (805 krzewów konopi)

* ilość narkotyków w gramach zabezpieczonych u podejrzanego w postępowaniach prowadzonych przez służbę kryminalną i prewencyjną Policji podzielona przez liczbę policjantów służby kryminalnej z wyłączeniem policjantów LK WTO WWK oraz kierownictwa

POLICJANCI ZESPOŁU KRYMINALNEGO KP NIEPORĘT ZATRZYMALI PODEJRZANEGO O WŁAMANIA DO DOMKÓW LETNISKOWYCH

Funkcjonariusze tutaj Komisariatu mając na uwadze liczne włamania do domków letniskowych w miejscowości Beniaminów dokonali zatrzymania Pawła M. Zebrany przez wymienionych funkcjonariuszy materiał dowodowy dał podstawy do ogłoszenia zatrzymanemu zarzutu z art. 279§1kk. W toku dalszych czynności wskazany przyznał się do popełnienia zarzucanego mu czynu, nadto złożył obszernie wyjaśnienia przyznając się do innych dokonywanych włamań na terenie działek letniskowych w miejscowości Beniaminów. Sumienna i rzetelna praca wskazanych funkcjonariuszy w tym wnikliwa analiza zaistniałych zdarzeń, profesjonalność w wykonywaniu czynności służbowych w tym przeprowadzonej z udziałem zatrzymanego wizji lokalnej pozwoliła na przedstawienie zatrzymanemu mężczyźnie pięciu zarzutów z art. 279§1kk. Podejrzany przyznał się do ich popełnienia i skorzystał z prawa do dobrowolnego poddania się karze.



PODEJRZANY O KRADZIEŻ I POSZUKIWANY PRZEZ SĄD ZATRZYMANY

W czerwcu 2018r. policjanci podczas patrolu w rejonie plaży przy ul. Zegrzyńskiej w związku z planem działań „Bezpieczne jezioro 2018” zauważyli siedzącego w pojeździe mężczyznę, który na ich widok nerwowo zatrzasnął drzwi samochodu. W związku z powyższym podjęli w stosunku do tego mężczyzny interwencję. W trakcie legitymowania mężczyzna podał fałszywe dane osobowe próbując w ten sposób ukryć swoją tożsamość. W trakcie dalszych czynności policjanci ustalili dane mężczyzny, który to okazał się poszukiwanym przez Sąd, a następnie ujawnili w pojeździe skradzione dokumenty tożsamości kilku osób oraz skradziony z terenu Warszawy dzień wcześniej rower. Następnie mężczyzna został zatrzymany. Zebrany w sprawie materiał dowodowy pozwolił na postawienie Pawłowi C. dziesięciu zarzutów z art. 278 par. 1 kk, art. 275 kk, art. 276 kk. Po wykonaniu czynności procesowych z udziałem podejrzanego został on doprowadzony do Zakładu Karnego celem odbycia kary pozbawienia wolności w związku z zarządzeniem Sądu.



Bezpieczeństwo pieszych w ruchu drogowym

Statystycznie ...

co **51 minut** dochodzi w Polsce do wypadku z udziałem osób pieszych.



co **7 godzin** pieszy traci życie w wyniku wypadku drogowego.

Zdarzenia drogowe

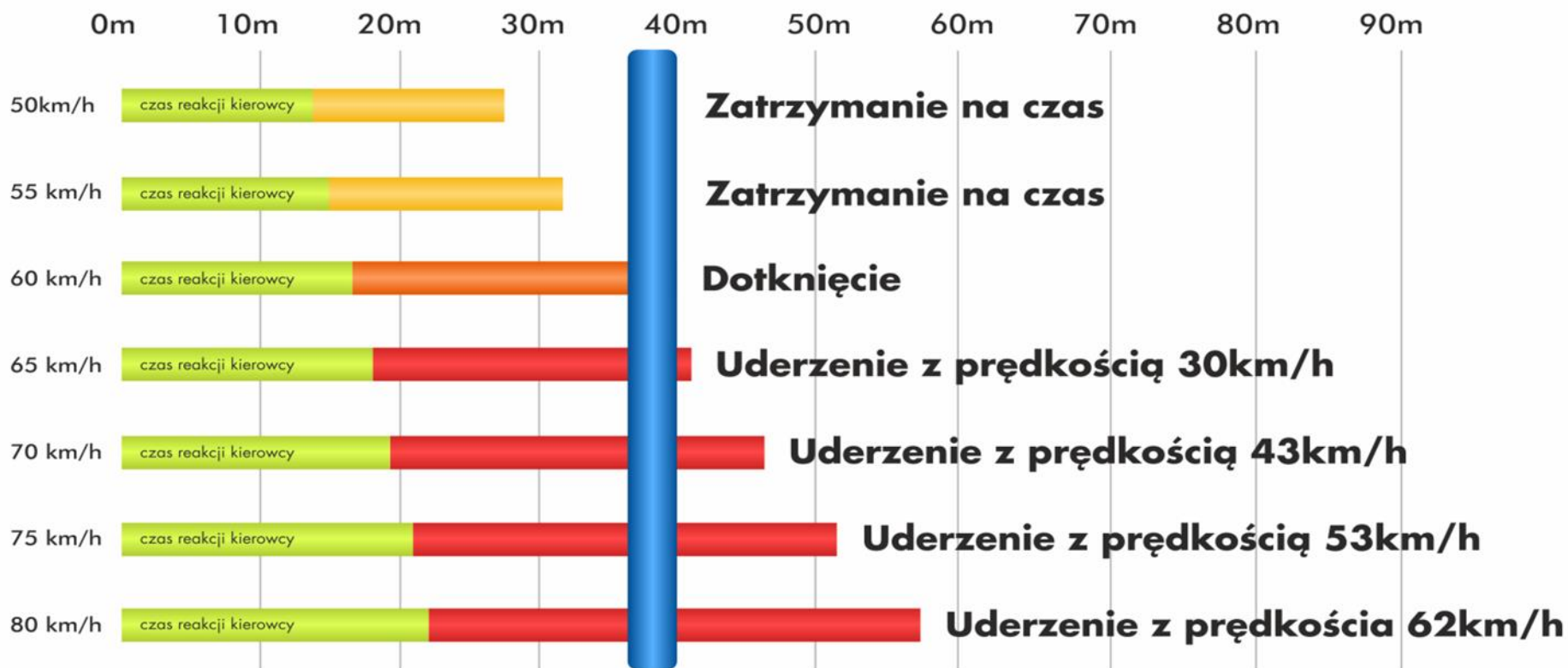
obszar	liczba wypadków		liczba zabitych		liczba rannych	
	2018 r.	2017 r.	2018 r.	2017 r.	2018 r.	2017 r.
Gmina Nieporęt	4	3	0	3	5	2
powiat legionowski	20	23	2	4	20	28

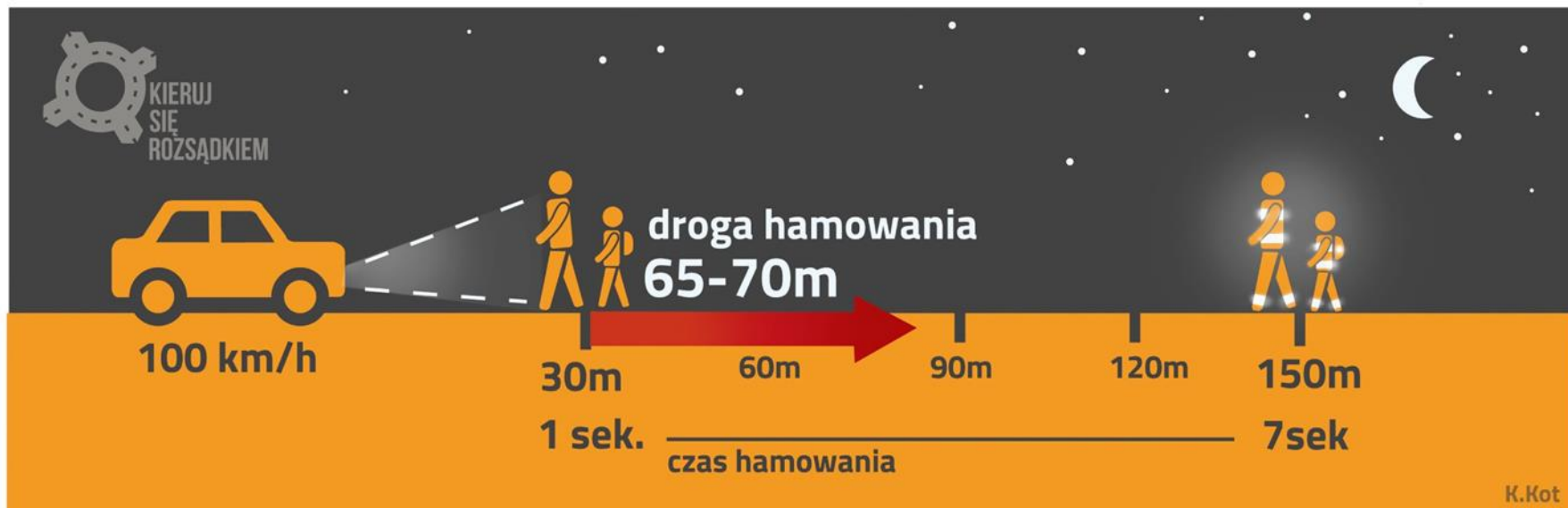
KLASYFIKACJA PRĘDKOŚCI POJAZDÓW ZE WZGLĘDU NA BEZPIECZEŃSTWO PIESZYCH:



Źródło: KRBRD

Prędkość jazdy / droga zatrzymania

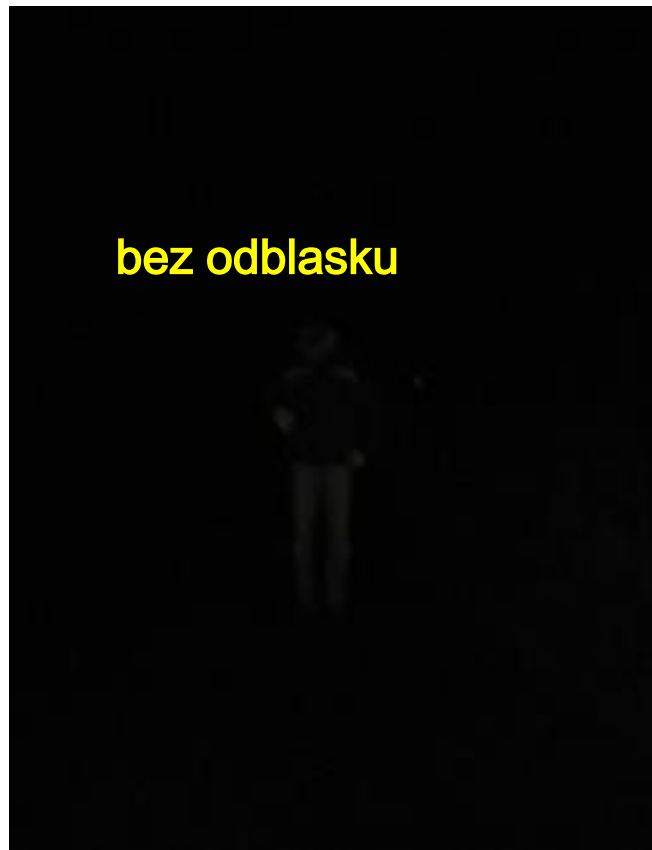




Źródło: KGP

W 2018 roku na terenie gminy Nieporęt zatrzymano **28** praw jazdy za przekroczenie prędkości w terenie zabudowanym o 50 km, zaś w roku 2017 (I – VIII) **62** praw jazdy.

Odblask ratuje życie



www.brd.policja.pl/kampania



KIERUJ
SIĘ
ROZSĄDKIEM

Każdy wypadek
to suma
różnych zdarzeń.
Wielu z nich
możesz uniknąć.



Krajowa Mapa Zagrożeń Bezpieczeństwa

Istniejące od 2016 r.
na terenie całego kraju,
narzędzie komunikacji
z mieszkańcami pozwalające
na oznaczanie na mapie
zdarzeń odczuwalnych jako
najbardziej uciążliwych lub
niebezpiecznych
w miejscu zamieszkania.

**Krajowa Mapa
Zagrożeń Bezpieczeństwa**



Czy w Twojej okolicy jest bezpiecznie?
Chcesz wiedzieć?
Możesz mieć na to wpływ!
Podziel się swoimi spostrzeżeniami!
Reaguj na zagrożenia!

Odwiedź Krajową Mapę Zagrożeń Bezpieczeństwa
www.podlaska.policja.gov.pl

Od 1 lipca 2016 roku Krajowa Mapa Zagrożeń Bezpieczeństwa
dostępna na stronach internetowych podlaskiej Policji.

Komenda Wojewódzka Policji w Białymstoku, ul. Sienkiewicza 65, 15-003 Białystok

 Ministerstwo
Spraw Wewnętrznych
i Administracji

 **POLICJA**

Krajowa Mapa Zagrożeń Bezpieczeństwa

- **akty wandalizmu,**
- **bezdомność,**
- **dzikie kąpieliska,**
- **dzikie wysypiska śmieci,**
- **miejsca grupowania się małoletnich,**
- **nielegalne rajdy samochodowe ,**
- **nieprawidłowe oznakowanie drogi,**
- **nieprawidłowe parkowanie,**
- **niestrzeżone przejście przez tory,**
- **niestrzeżony przejazd kolejowy,**
- **niewłaściwa infrastruktura drogowa**

Krajowa Mapa Zagrożeń Bezpieczeństwa

- **niszczenie zieleni,**
- **przekraczanie dozwolonej prędkości,**
- **spożywanie alkoholu w miejscu niedozwolonym,**
- **używanie środków odurzających,**
- **zdarzenia drogowe z udziałem zwierząt leśnych,**
- **zła organizacja ruchu drogowego,**
- **żebractwo.**

Krajowa Mapa Zagrożeń Bezpieczeństwa na terenie Gminy Nieporęt (za okres od 1 stycznia 2018.)

na terenie gminy Nieporęt zarejestrowano

18 zgłoszeń:

➤ **8 potwierdzonych**

➤ **10 niepotwierdzonych**

➤ **Wszystkie zostały zweryfikowane, a część z nich została potwierdzona.**

**Mieszkańcy jako najbardziej uciążliwe
kategorie wskazali**

➤ **przekraczanie dozwolonej prędkości**

Krajowa Mapa Zagrożeń Bezpieczeństwa na terenie gminy Nieporęt (za okres od 1 stycznia 2018r.)

Zgłoszenia potwierdzone:

- **przekraczanie dozwolonej prędkości - 7**
- **akty wandalizmu- 1**

**Na terenie powiatu legionowskiego ogółem
zarejestrowano **702 zgłoszeń****

- **242 niepotwierdzone**
- **440 potwierdzone**

Krajowa Mapa Zagrożeń Bezpieczeństwa

dostępna jest na stronach:

www.policja.pl

www.policja.waw.pl

www.kpplegionowo.policja.waw.pl

**w zakładce Krajowa Mapa Zagrożeń
Bezpieczeństwa**



Dzielnicowy
bliżej nas

Definicje:

Dzielnicowy - policjant mianowany na stanowisko dzielnicowego lub policjant, któremu rozkazem personalnym powierzono pełnienie obowiązków służbowych na tym stanowisku.

Rejon służbowy - część obszaru działania komendy, komisariatu lub posterunku Policji, wyznaczona jako teren działania dzielnicowego, dalej zwany „rejonem”.

Ogólna charakterystyka dzielnicowych w Gminie Nieporęt

W KP Nieporęt służbę pełni 2 dzielnicowych, w tym:

- 1-starszy dzielnicowy
- 1-dzielnicowych

Dzielnicowy Rejonu nr X

asp. sztab. Mariusz Karwat

tel.: (022) 774-87-57

tel. kom.: 600-997-638

dzielnicowy.nieporet10@ksp.policja.gov.pl

Rejon służbowy:

**Kąty Węgierskie
Michałów Grabina
Stanisławów I
Stanisławów II
Wola Aleksandra
Rembelszczyzna
Józefów
Wola Aleksandra**



Dzielnicowy Rejonu nr IX

asp. sztab. Marek Balcerzak

tel.: (022) 774-87-57

tel. kom.: 600-997-256

dzielnicowy.nieporet9@ksp.policja.gov.pl

Rejon służbowy:

Nieporęt

Zegrze Południowe

Izabelin

Aleksandrów

Beniaminów

Białobrzegi

Rynia

Wólka Radzymińska



Oczekiwania wobec dzielnicowego

✓ KOMUNIKATYWNY

✓ OTWARTY

✓ PRZYJAZNY

✓ DOSTĘPNY

✓ AKTYWNY

✓ WYKSZTAŁCONY

✓ EFEKTYWNY

Podstawowe zadania dzielnicowego

- prowadzenie rozpoznania przydzielonego mu rejonu pod względem osobowym, terenowym, zjawisk i zdarzeń mających wpływ na stan bezpieczeństwa i porządku publicznego
- realizowanie zadań z zakresu profilaktyki społecznej
- realizowanie zadań z zakresu ścigania sprawców przestępstw i wykroczeń
- kontrolowanie przestrzegania prawa powszechnie obowiązującego oraz przepisów prawa miejscowego
- prowadzi rozpoznanie osobowe uzyskując informacje o osobach zamieszkałych lub przebywających w jego rejonie, które ze względu na swoją przeszłość, aktualny tryb życia i zachowania mogą stwarzać zagrożenie bezpieczeństwa i porządku publicznego

Kontakt z dzielnicowym

Informacje o właściwym dzielnicowym można uzyskać z różnych źródeł, w tym:

- Od dyżurnego najbliższej jednostki Policji.
- Ze strony internetowej Komendy Powiatowej Policji w Legionowie
- Z informacji zamieszczonych w gablotach na klatkach schodowych budynków wielorodzinnych.
- Z ulotek lub wizytówek przekazywanych przez dzielnicowych w trakcie odwiedzin posesyjnych.
- Na spotkaniach, w których uczestniczą dzielnicowi (w szkołach, urzędach miast i gmin, spółdzielniach mieszkaniowych, miejskich i gminnych ośrodkach pomocy społecznej, itd.).
- Z aplikacji mobilnej **„Moja Komenda”**.

Plan „Działania priorytetowego dzielnicowego”

Działanie dzielnicowego mające na celu zwalczenie niepożądanego zjawiska we wskazanych miejscach zdiagnozowanych na podstawie analiz i sugestii mieszkańców.

Aplikacja „MOJA KOMENDA”

W 2016r. Ministerstwo Spraw Wewnętrznych i Administracji uruchomiło nową wersję aplikacji mobilnej na smartphony „**Moja Komenda**”, dzięki której odnajdziemy dzielnicowego, który opiekuje się naszym miejscem zamieszkania.

Aplikacja zawiera także bazę teleadresową wszystkich komend i komisariatów w Polsce.

Usługa jest bezpłatna, aby odnaleźć swojego dzielnicowego. Poprzez aplikację można połączyć się telefonicznie z dzielnicowym lub wysłać do niego maila.



PAULINA

DZIĘKUJĘ ZA UWAGĘ

